







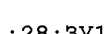
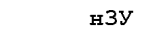




## Схема границ земельных участков



Масштаб 1:5 000

### Условные обозначения:

- 
- характеристическая точка границы земельного участка, сведения о которой отсутствуют в ЕГРН, местоположение которой определено при кадастровых работах
- 
- Границы кадастровых кварталов
- 
- Существующая точка, имеющиеся в ЕГРН сведения о которой позволяют однозначно определить ее местоположение
- 
- Прекращающая существование точка, сведения о которой позволяют однозначно определить ее местоположение
- 
- Границы земельного участка
- 
- Контур здания, сооружения, объекта незавершенного строительства, размеры которого могут быть переданы в масштабе графической части
- 
- Кадастровый номер здания
- 
- Кадастровый номер земельного участка прекращающий существование
- 
- Образуемый земельный участок
- 
- Обозначение новой характеристической точки границы земельного участка
- 
- Часть контура, образованного проекцией вновь образованного наземного конструктивного элемента здания, сооружения, объекта незавершенного строительства
- 
- Контур здания, сооружения, объектов незавершенного строительства, сведения о которых внесены в ЕГРН